

26.325

Краевед

К-27

ГОСКАРТОГЕОДЕЗИЯ ГГУ НКТП СССР

# КАРТА ПОЛЕЗНЫХ ИСКОПАЕМЫХ РАЙОНА КУЗНЕЦКОГО БАССЕЙНА И АЛТАЯ


Масштаб 1:1.500.000

Объяснительные замечания и список месторождений

Составлено Сектором Фондов  
Главного Геолого-Разведочного Управления

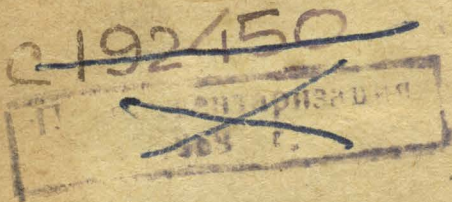
Отдельный оттиск из III выпуска Атласа Промышленности,  
издаваемого Президиумом ВСНХ СССР


452222  
M



ЛЕНИНГРАД

1931







См. № 1. 1939 г.



Кемеровская областная  
научная библиотека  
Основной фонд  
М 452222

*[Handwritten signature]*

~~6192450~~

## ОБ'ЯСНИТЕЛЬНЫЕ ЗАМЕЧАНИЯ.

Карта полезных ископаемых района Кузнецкого бассейна и Алтая представляет собой отдельный оттиск 12-го листа третьего выпуска Атласа Промышленности СССР, издаваемого Президиумом ВСНХ—СССР. Работа по составлению карты выполнена Сектором Фондов Главного Геолого-Разведочного Управления.

Настоящий лист карты охватывает часть Западно-Сибирского Края, всю Ойратскую А. О. и прилегающие части Казакской АССР.

На карту внесены главнейшие месторождения полезных ископаемых, более же мелкие месторождения, а также общераспространенные полезные ископаемые (напр., кирпичные глины, дорожные материалы и т. п.), как имеющие чисто местное значение, пропущены, чтобы не загромождать карту массой обозначений и сделать ее более удобочитаемой.

Отдельные месторождения и пункты разработок изображены на карте специальными значками, согласно помещенного на карте списка условных обозначений. Обозначения эти взяты с опубликованной Главным Геолого-Разведочным Управлением таблицы условных обозначений для карт полезных ископаемых, являющихся обязательными для всех органов ГГРУ и рекомендуемыми для других учреждений. Площади сплошного залегания угля показаны особой штриховкой.

Для удобства пользования картой и установления названия месторождений, помещенных на карте, прилагается ниже предметно-географический список. Чтобы найти по списку название месторождения, изображенного на карте значком, необходимо по условным обозначениям посмотреть, какому полезному ископаемому соответствует значок, затем, по красным буквенным и цифровым обозначениям в рамке карты определить квадрат географической сети, в котором находится месторождение, и, наконец, запомнить номер, стоящий рядом со значком.

Списки месторождений расположены в порядке полезных ископаемых и далее в порядке квадратов географической сети и номеров месторождений. В первой графе списка помещен шифр

месторождений, состоящий в левой части из буквы и числа, обозначающих, в каком квадрате карты находится месторождение, а в правой части из номера месторождения, стоящего на карте рядом со значком. Во второй графе списка стоят названия месторождений и их синонимы. В третьей графе списка указана принадлежность месторождения к той или иной территориальной единице, согласно районирования СССР на 1 января 1930 г. В четвертой графе—примечания—отмечен характер полезного ископаемого. Здесь допущены следующие сокращения: для угля —к—каменный уголь; для золота—к—коренные м-ния золота; —р—россыпные месторождения; для железа—м—магнитный железняк;—к—красный железняк;—б—бурый железняк; для месторождений цветных металлов:—м, з, с—медь, золото, серебро; м, ц, з, с—медь, цинк, серебро, золото; м, ц, св, з, с,—медь, цинк, свинец, золото, серебро; для изверженных пород:—гран.—гранит; для глин—цем.—цементная глина. для драгоценных и полудрагоценных камней:—бер.—берилл. Для поделочных камней:—порф.—порфир;—розов. кварц—розовый кварц.

Обратно, для нахождения м-ния на карте по его названию, необходимо в списке посмотреть шифр месторождения и полезное ископаемое и, найдя в условных обозначениях соответственной формы и цвета значок, розыскать его на карте по квадрату географической сети и номеру стоящему при значке.

Все замечания, касающиеся желательных дополнений и изменений содержания карты, а также указания на возможные пропуски или неточности в нанесениях будут приняты с благодарностью и использованы для последующих изданий карт полезных ископаемых. Все отзывы и замечания просим направлять по адресу: Ленинград, В. О. Средний пр., д. 72-б, Центральный Научно-Исследовательский Геолого-Разведочный Институт, Сектор Карт Полезных Ископаемых.

# СПИСОК

## месторождений полезных ископаемых к карте РАЙОНА КУЗНЕЦКОГО БАССЕЙНА И АЛТАЯ

Шифр	Название месторождения	Администра- тивное деление	Приме- чания
<b>Уголь</b>			
	Кузнецкий бассейн		
А-5—1	Балахонское . . . . .	Зап.-Сиб Край	к
А-5—2	Верхне-Томское . . . . .	"	"
А-5—3	Ишановское . . . . .	"	"
А-6—1	Алтаевское: Бирюлинское Романовское, Крохалевское	"	"
А-6—2	Кедровское . . . . .	"	"
А-6—3	Кемеровское . . . . .	"	"
А-6—4	25 Октября (Порывайков- ский рудн.) . . . . .	"	"
Б-6—1	Крапивинское . . . . .	"	"
Б-6—2	Кольчугинское . . . . .	"	"
Б-6—3	Белово-Бабанакое . . . . .	"	"
Б-6—4	Чертинское . . . . .	"	"
Б-6—5	Шестаковское . . . . .	"	"
Б-6—6	Афонино . . . . .	"	"
Б-6—7	Киселевское . . . . .	"	"
Б-7—1	Ерунаковское . . . . .	"	"
В-6—1	Прокопьевское . . . . .	"	"

Шифр	Название месторождения	Администра- тивное деление	Приме- чание
В-6—2	Костенковское . . . . .	Зап.-Сиб. Край	к
В-7—1	Абашевское . . . . .	”	”
В-7—2	Араличевское . . . . .	”	”
В-7—3	Осиповское . . . . .	”	”
* * **			
Б-3—1	Горловское . . . . .	”	”
Б-3—2	Лиственка . . . . .	”	”
Б-4—1	Мостовое . . . . .	”	”
Б-4—2	Елбановское . . . . .	”	”
Г-6—1	Мулнайское . . . . .	”	”
<b>Золото</b>			
А-6—1 } А-6—4 }	Барзас, прит. р. . . . .	Зап.-Сиб. Край	р
А-6—2,5,6	Золотой Китой, прит. р. .	”	”
А-6—3	Кельбес, прит. р. . . . .	”	”
А-7—1	Осиповка, сист. р. (кл. Успенский, Васильевский, Попугаевский, Крутой Лог, Филатьевский и рч. Салаирка и Алзасик)	”	”
А-7—2 } А-7—3 }	Кожух, сист. р. . . . .	”	”



Шифр	Название месторождения	Администра- тивное деление	Приме- чание
А-7—4	Центральный рудн. . . . .	Зап.-Сиб. Край	к
А-7—5	Кундат, верхн. теч. р. . . . .	”	р
А-7—6	Лотерейный рудн. . . . .	”	к
А-7—7	Ольгиевский рудн. . . . .	”	”
А-8—1	Тисуль, верхн. теч. р. . . . .	”	р
А-8—2	Берикульский рудн. . . . .	”	к
А-8—3	Берчикул р. . . . .	”	р
А-8—4	Тулуюл, верхн. теч. р. . . . .	”	”
А-8—5	Бобровка р. . . . .	”	”
А-8—6	Талтыр, верхн. теч. р. . . . .	”	”
А-8—7	Кунгусу-юл, верхн. теч. р. . . . .	”	”
Б-4—1	Ик, верхн. теч. р. (Троиц- кая рч.) . . . . .	”	”
Б-4—2	Суенга, сист. р. (рч. Боль- шие Тайлы, Фомиха, Березовая, Петровка, кл. Пичугин и рч. Ли- ствянка) . . . . .	”	”
Б-5—1	Касьма верхн. теч. р. с рч. Чесноковкой . . . . .	”	”
Б-5—2	Ура, верхн. теч. р. с р. Би- рюля . . . . .	”	”
Б-5—3	Кедровка рч. (прит. р. Бо- чат) . . . . .	”	”

Шифр	Название месторождения	Администра- тивное деление	Приме- чание
Б-5—4	Преображенка рч. (прит. р. Мунгай) . . . . .	Зап.-Сиб. Край	р
Б-7—1	Тайдон, сист. р. (пр: Та- ловка, Орловка, Андре- евка, Рождественка, Бур- левка, Осиповка, Тало- новка, Воздвиженская, Загорная, Алзас, Кед- ровка) . . . . .	..	..
Б-7—2	Нижняя Терсь, средн. теч. р. с рч. Б. Филипповкой	..	..
Б-8—1	Кия, верхн. теч. р. . . . .	..	..
Б-8—2	Нижняя Терсь, сист. р. (Северная, Лезас, Пет- ровка, Икчильбак) . . . . .	..	..
Б-8—3	Средняя Терсь, сист. р. (рч. Ивановка, Панфи- ловка, Смирнова, Нали- мовка, Александровка, Попова и Басалаев- ский кл.) . . . . .	..	..
Б-8—4	Кедровая рч. . . . .	..	..
В-5—1	Таловка рч. (сист. р. Мун- гай) . . . . .	..	..
В-6—1	Уксунай, верхн. теч. р. . . . .	..	..
В-6—2	Найониha р. . . . .	..	..
В-8—1	Викториевка рч. с Нико- лаевкой (сист. р. Мрас-су)	..	..

Шифр	Название месторождения	Администра- тивное деление	Приме- чание
В-8—2	Кызас, сист. рч. (рч. Пло- ская, Петровка, Тихоно- вский кл.) . . . . .	Зап.-Сиб. Край	р
Г-7—1	Мундыбаш, верхн. теч. р. .	”	”
Г-7—2	Кондома, средн. теч. р. (рр. Кылдон, Александ- ровка, Гановка, Кочура, Атчек, Уруш, Таралаш, Кабардинка и кл. Феок- тистовский, Черный и Веселый) . . . . .	”	”
Г-7—3	Мунжа, верховья р. и прит. и рч. Коара с Конюш- ненским кл. . . . .	”	”
Г-7—4	Сюэ, верховья р. . . . .	Ойр. Авт. Обл.	”
Г-7—5	Чугун, верховья р. . . . .	”	”
Г-7—6	Андоба рч. . . . .	”	”
Г-7—7	Албас рч. . . . .	”	”
Г-7—8	Чуя рч. . . . .	”	”
Г-8—1	Суета рч. с кл. Царским .	Зап.-Сиб. Край	”
Г-8—2	Кондома, верхн. теч. р. (рч. Сызак, Казаных, Мал. Кондома, Чабынкол Чулеш) . . . . .	”	”
Г-8—3	Лебедь, верхн. теч. р. (рч. Коучак, Азарт, Вик- ториевский кл.) . . . . .	Ойр.-Авт. Обл.	”

Шифр	Название месторождения	Администра- тивное деление	Приме- чание
Д-4—1	Быстрая р. . . . .	Зап.-Сиб. Край	р
Д-4—2	Малая Тихая р. . . . .	”	”
Д-4—3	Баранча р. . . . .	”	”
Д-5—1	Каянча р. . . . .	Ойр. Авт. Обл.	”
Д-7—1	Самыш р. . . . .	”	”
Ж-5—1	Черновая рч. . . . .	Каз. АССР	”
<b>Железо</b>			
Б-5—1	Вагановское . . . . .	Зап.-Сиб. Край	б
Б-5—2	Ариничевское . . . . .	”	”
Б-5—3	Салаирское . . . . .	”	”
Б-6—1	Толсточиха . . . . .	”	к
Б-6—2	Б. и М. Юрман . . . . .	”	”
В-6—1	Томского завода, окрестн.	”	б
В-7—1	Одра-Баш . . . . .	”	м
Б-7—2	Тельбесская гора . . . . .	”	”
В-7—3	Большая гора . . . . .	”	”
В-7—4	Темир-тау . . . . .	”	”
В-7—5	Улу-тау . . . . .	”	”
В-7—6	Сухаринское . . . . .	”	”
Е-3—1	Чесноковское . . . . .	Каз. АССР	?

Шифр	Название месторождения	Администра- тивное деление	Приме- чание
<b>Марганец</b>			
Б-5—1	Дурновское . . . . .	Зап.-Сиб. Край	
Б-5—2	Гавриловское . . . . .	”	
<b>Медь</b>			
А-7—1	Б. Кожух . . . . .	Зап.-Сиб. Край	
Д-2—1	Мурзинский рудн. . . . .	”	м, з, с.
Д-4—1	Бердюжинский рудн. . . . .	”	”
Д-8—1	Южели . . . . .	Каз. АССР	
Е-2—1	Чудак рудн. . . . .	”	
<b>Медно-Цинковые м-ния</b>			
Е-1—1	Сургутано - Тупицинский	Каз. АССР	м, ц, с, з
<b>Медно-свинцовые месторождения</b>			
Д-4—1	Солонечный рудн. . . . .	Зап.-Сиб. Край	с, м, св.
<b>Медно - свинцово-цинко- вые месторождения</b>			
Б-5—1	Салаирское . . . . .	Зап.-Сиб. Край	ц, с, з, св, м.
Д-1—1	Локтевский рудн. . . . .	”	м, ц, св, з, с.
Д-1—2	Золотушинское . . . . .	”	”

Шифр	Название месторождения	Администра- тивное деление	Приме- чание
Д-2—1	Карамышевский рудн. . . . .	Зап.-Сиб. Край	С, З, М, Ц, СВ.
Д-2—2	Петровское . . . . .	”	С, З, Ц, М, СВ.
Д-2—3	Змеиногорское . . . . .	”	З, С, СВ, Ц, М.
Д-2—4	Черепановское . . . . .	”	С, З, Ц, М, СВ.
Д-2—5	Лазурское . . . . .	”	Ц, М, С, СВ, З.
Д-2—6	Пихтовское . . . . .	”	М, З, С, СВ, Ц.
Д-2—7	Гольцовский рудн. . . . .	”	М, СВ, С, Ц, З.
Д-3—1	Чагирский рудн. . . . .	”	Ц, М, СВ, С, З.
Е-1—1	Сугатовское . . . . .	Каз. АССР	М, С, З, Ц, СВ.
Е-1—2	Николаевское . . . . .	”	С, З, СВ, М, Ц.
Е-2—1	Семеновское . . . . .	Зап.-Сиб. Край	Ц, СВ, С, З, М.
Е-2—2	Таловское . . . . .	Каз. АССР	М, Ц, СВ, С, З.
Е-2—3	Березовское . . . . .	”	Ц, СВ, М, С, З.
Е-2—4	Белоусовское . . . . .	”	М, Ц, С, З, СВ.
Е-3—1	Риддерское . . . . .	”	Ц, З, СВ, С, М.
Е-3—2	Сокольный рудн, . . . . .	”	Ц, З, С, СВ, М.

Шифр	Название месторождения	Администра- тивное деление	Приме- чание
Е-3—3	Крюковский рудн. . . . .	Каз. АССР	с, ц, св. м, з.
Е-3—4	Успенское . . . . .	”	с, з, св, м, ц.
Ж-3—1	Заводинское . . . . .	”	с, св, ц, м, з.
Ж-4—1	Путинцевское . . . . .	”	м, з, ц, с, св.
Ж-4—2	Зыряновское . . . . .	”	ц, с, св, м, з.
Ж-4—3	Греховский рудн. . . . .	”	с, св, з, ц, м.
<b>Изверженные породы</b>			
А-2—1	Кривошекино д. . . . .	Зап.-Сиб. Край	гран.
А-3—1	Бабаева д. . . . .	”	”
А-3—2	Камень д. . . . .	”	”
А-3—3	Ново-Сибирск г. . . . .	”	”
Б-3—1	Усть-Инская д. . . . .	”	”
Б-6—1	Черная рч. . . . .	”	”
Г-3—1	Чарыш, устье р. . . . .	”	”
Д-2—1	Змеиногорское . . . . .	”	”
Д-3—1	Тигеревские белки . . . . .	”	”

Шифр	Название месторождения	Административное деление	Примечание
<b>Известняк</b>			
A-5—1	Яшкино, у ст. . . . .	Зап.-Сиб. Край	
A-5—2	Подъяковское . . . . .	”	
A-5—3	Мозжухинское . . . . .	”	
B-5—1	Гавриловское . . . . .	”	
B-6—1	Гурьевские . . . . .	”	
B-6—2	Баскусканское . . . . .	”	
B-6—3	Кара-Чумышское . . . . .	”	
B-6—1	Кара-Чумышское (Смышляевское) . . . . .	”	
B-7—1	Кузедеевское . . . . .	”	
B-7—2	Абрамовское . . . . .	”	
<b>Глина</b>			
A-5—1	Яшкино ст. . . . .	Зап.-Сиб. Край	цем.
<b>Глина огнеупорная</b>			
B-3—1	Евсинское . . . . .	Зап.-Сиб. Край	
B-5—1	Ариничевское . . . . .	”	
B-5—2	Урское . . . . .	”	
B-5—3	Некрасовское . . . . .	”	
B-5—4	Салаирское . . . . .	”	
B-5—1	Гилевское . . . . .	”	




Шифр	Название месторождения	Администра- тивное деление	Приме- чание
В-6—1	Караканское (Болотников- ское . . . . .)	Зап.-Сиб. Край	
В-7—1	Усть-Калтанское . . . . .	”	
Г-6—1	Ажинское . . . . .	”	
Е-2—1	Секисовское . . . . .	Каз. АССР	
<b>Каолин</b>			
Б-4—1	Никоновское . . . . .	Зап.-Сиб. Край	
<b>Песок кварцевый</b>			
Г-4—1	Давыдов Лог . . . . .	Зап.-Сиб. Край	
<b>Песчаник</b>			
А-5—1	Подонино с. . . . .	”	
А-6—1	Змеинка д. . . . .	”	
В-6—1	Щербаково хут. . . . .	”	
В-6—2	Зенково д. . . . .	”	
В-7—1	Горбуновские . . . . .	”	
В-7—2	Попова д. . . . .	”	
В-7—3	Калтанское . . . . .	”	
В-7—4	Кузедеева . . . . .	”	
В-7—5	Подкотунское . . . . .	”	

Шифр	Название месторождения	Администра- тивное деление	Приме- чание
<b>Кварциты</b>			
А-6—1	Яя р. . . . .	Зап.-Сиб. Край	
Б-5—1	Каменные ворота . . . . .	”	
<b>Минеральные краски</b>			
А-5—1	Верхняя Пача . . . . .	Зап.-Сиб. Край	
<b>Кварц</b>			
Б-5—1	Еловка р. . . . .	Зап.-Сиб. Край	
Б-5—2	Юрмановское . . . . .	”	
Г-5—1	Белокурихинское . . . . .	”	
<b>Асбест</b>			
Е-5—1	Батунское . . . . .	Ойр. Авт. Обл,	
Е-5—2	Сугашское . . . . .	”	
Е-6—1	Катандинское . . . . .	”	
Е-6—2	Кознахтинское . . . . .	”	
<b>Барит</b>			
Б-5—1	Салаирское . . . . .	Зап.-Сиб. Край	
Д-2—1	Змеиногорское . . . . .	”	
<b>Драгоценные и полу- драгоценные камни</b>			
Д-2—1	Белорецкое . . . . .	Зап.-Сиб. Край	кварц.

Шифр	Название месторождения	Административное деление	Примечание
Д-3—1	Тигерецкое . . . . .	Зап.-Сиб. Край	кварц, бер.
Е-1—1	Николаевское . . . . .	Каз. АССР	полуопал
<b>Поделочные камни</b>			
Д-1—1	Локтевское . . . . .	Зап.-Сиб. Край	порф.
Д-2—1	Змеиногорское . . . . .	"	яшма
Д-2—2	Гольцовское . . . . .	"	яшма
Д-2—3	Ревневское . . . . .	"	яшма
Д-3—1	Тигерецкие белки . . . . .	"	розовый кварц
Д-4—1	Коргонское . . . . .	"	яшма
Е-3—1	Ридерское . . . . .	Каз. АССР	яшма порф.
Е-4—1	Полевское . . . . .	"	яшма
<b>Минеральные источники</b>			
Д-5—1	Ново-Белокуриха . . . . .	Зап.-Сиб. Край	
Д-8—1	Арасан (Абаканский) . . . . .	"	
Ж-6—1	Рахмановский . . . . .	Ойр. Авт. Обл.	
Ж-7*—1	Джумалинский . . . . .	"	

С192450



Комеровская областная научная библиотека  
 № 252222

Шифр	Название месторождения	Администра- тивное деление	Приме- чание
	<b>Завод чугуноплавильный</b>		
Б-5—1	Гурьевский . . . . .	Зап.-Сиб. Край	
	<b>Завод металлургический</b>		
Е-3—1	Риддерский . . . . .	Каз. АССР	сер. свинц.
	<b>Завод цементный</b>		
А-5—1	Яшкино у ст. . . . .	Зап.-Сиб. Край	
	<b>Завод стекольный</b>		
Г-4—1	Бийский им. Ленина . . . . .	Зап.-Сиб. Край	

Поступило в набор—Декабрь—1931 г.  
Подписано к печати—30-го Января 1932 г.  
Выпуск в свет—Февраль 1932 г.

В 1 листе 38880 знаков.  
Объем 1<sup>1</sup>/<sub>4</sub> л.  
Ответственный редактор *Миронов*.  
Технический редактор *Поповский*.

Ленгорлит № 27606.

Тираж 3.000

Госкартогеодезия Ленинград, Пряжка, 5.

Заказ 2015





04  
**БЕСПЛАТНОЕ**  
**ПРИЛОЖЕНИЕ к карте**

А 107078